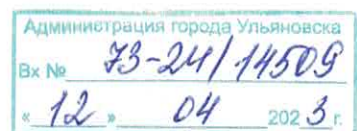
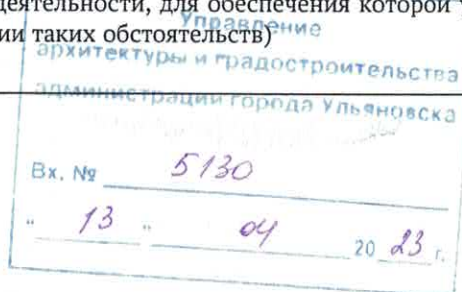



	Ходатайство об установлении публичного сервитута	
1	Администрация города Ульяновска (наименование органа, принимающего решение об установлении публичного сервитута)	
2	Сведения о лице, представившем ходатайство об установлении публичного сервитута (далее - заявитель):	
2.1	Полное наименование	Управление муниципальной собственностью администрации города Ульяновска
2.2	Сокращенное наименование (при наличии)	УМС
2.3	Организационно-правовая форма	Муниципальные казенные учреждения
2.4	Почтовый адрес (индекс, субъект Российской Федерации, населенный пункт, улица, дом)	432063, область Ульяновская, город Ульяновск, ул. Гончарова, д. 38/8
2.5	Адрес электронной почты	kugi@ulmeria.ru
2.6	ОГРН	1027301162822
2.7	ИНН	7303006082
3	Сведения о представителе заявителя:	
3.1	Фамилия	Горюнова
	Имя	Татьяна
	Отчество (при наличии)	Владимировна
3.2	Адрес электронной почты (при наличии)	
3.3	Телефон	8 (8422)42-16-52
3.4	Наименование и реквизиты документа, подтверждающего полномочия представителя заявителя	Распоряжение администрации города Ульяновска от 11.01.2021 № 2-к
4	Прошу установить публичный сервитут в отношении земельных участков с кадастровыми номерами 73:19:070701:8, 73:24:000000:1398, 73:24:041302:84, 73:24:041302:547, 73:24:041302:469, 73:24:041302:92, 73:24:041302:550, в целях: эксплуатации водопроводных сетей (пожарные гидранты) (в соответствии с подпунктом 1 статьи 39.37 Земельного Кодекса)	
5	Испрашиваемый срок публичного сервитута 49 лет	
6	Срок, в течение которого использование земельного участка (его части) и (или) расположенного на нем объекта недвижимости в соответствии с их разрешенным использованием будет в соответствии с подпунктом 4 пункта 1 статьи 39.41 Земельного кодекса Российской Федерации невозможно или существенно затруднено в связи с осуществлением деятельности, для обеспечения которой устанавливается публичный сервитут (при возникновении таких обстоятельств) 49 лет	



7	<p>Обоснование необходимости установления публичного сервитута: водопроводные сети (пожарные гидранты, входящие в состав водопроводных сетей) расположены на земельных участках, находящихся в частной собственности и их размещение не возможно на земельных участках общего пользования</p>					
8	<p>Сведения о правообладателе инженерного сооружения, которое переносится в связи с изъятием земельного участка для государственных или муниципальных нужд, а также о правообладателе инженерного сооружения, являющегося линейным объектом, реконструкция, капитальный ремонт которого (реконструкция, капитальный ремонт участков (частей) которого) осуществляются в связи с планируемым строительством, реконструкцией, капитальным ремонтом объектов капитального строительства, в случае, если заявитель не является правообладателем указанного инженерного сооружения (в данном случае указываются сведения в объеме, предусмотренном строкой 2 настоящей формы) (заполняется в случае, если ходатайство об установлении публичного сервитута подается с целью установления публичного сервитута в целях реконструкции инженерного сооружения, являющегося линейным объектом, реконструкции его участка (части), которое переносится в связи с изъятием такого земельного участка для государственных или муниципальных нужд, а также если ходатайство об установлении публичного сервитута подается с целью установления публичного сервитута в целях реконструкции, капитального ремонта инженерного сооружения, являющегося линейным объектом, реконструкции, капитального ремонта его участков (частей)</p>					
9	<p>Кадастровые номера земельных участков (при их наличии), в отношении которых подано ходатайство об установлении публичного сервитута, адреса или иное описание местоположения таких земельных участков</p>	<p>с. Карлинское, ул. Центральная усадьба, 24 (73:19:070701:8)</p> <p>пос. Новосельдинский, д. 1 (73:24:000000:1398)</p> <p>пос. Новосельдинский, д. 5 (73:24:041302:84)</p> <p>пос. Новосельдинский, д. 6 (73:24:041302:547)</p> <p>пос. Новосельдинский, д. 18 (73:24:041302:469)</p> <p>пос. Новосельдинский, д. 38 (73:24:041302:92)</p> <p>пос. Новосельдинский, д.46 (73:24:041302:550)</p>				
10	<p>Право, на котором инженерное сооружение принадлежит заявителю (если подано ходатайство об установлении публичного сервитута для реконструкции, капитального ремонта или эксплуатации указанного инженерного сооружения, реконструкции или капитального ремонта участка (части) инженерного сооружения, являющегося линейным объектом):</p> <p>водопроводные сети числятся в реестре муниципальной собственности</p>					
11	<p>Сведения о способах представления результатов рассмотрения ходатайства:</p> <table border="1" data-bbox="278 1689 1390 1933"> <tr> <td data-bbox="278 1689 1141 1809">в виде электронного документа, который направляется уполномоченным органом заявителю посредством электронной почты</td> <td data-bbox="1141 1689 1390 1809"> <p>ДА ----- (да/нет)</p> </td> </tr> <tr> <td data-bbox="278 1809 1141 1933">в виде бумажного документа, который заявитель получает непосредственно при личном обращении или посредством почтового отправления</td> <td data-bbox="1141 1809 1390 1933"> <p>ДА ----- (да/нет)</p> </td> </tr> </table>		в виде электронного документа, который направляется уполномоченным органом заявителю посредством электронной почты	<p>ДА ----- (да/нет)</p>	в виде бумажного документа, который заявитель получает непосредственно при личном обращении или посредством почтового отправления	<p>ДА ----- (да/нет)</p>
в виде электронного документа, который направляется уполномоченным органом заявителю посредством электронной почты	<p>ДА ----- (да/нет)</p>					
в виде бумажного документа, который заявитель получает непосредственно при личном обращении или посредством почтового отправления	<p>ДА ----- (да/нет)</p>					
12	<p>Документы, прилагаемые к ходатайству:</p> <ul style="list-style-type: none"> - выписки из реестра муниципальной собственности на сооружение; - пояснительная записка; - графическое описание местоположения границ публичного сервитута 					

13	Подтверждаю согласие на обработку персональных данных (сбор, систематизацию, накопление, хранение, уточнение (обновление, изменение), использование, распространение (в том числе передачу), обезличивание, блокирование, уничтожение персональных данных, а также иных действий, необходимых для обработки персональных данных в соответствии с законодательством Российской Федерации), в том числе в автоматизированном режиме	
14	Подтверждаю, что сведения, указанные в настоящем ходатайстве, на дату представления ходатайства достоверны; документы (копии документов) и содержащиеся в них сведения соответствуют требованиям, установленным статьей 39.41 Земельного кодекса Российской Федерации	
15	Подпись: 	Дата:
	Горюнова Т.В.	30.03.2023